

DESTINATION

Vexin français



TOURISME ET LOISIRS EN VEXIN FRANÇAIS

destination-vexin-francais.fr



© Cyril Badet



FFRandonnée
les chemins, une richesse partagée
Val-d'Oise

Pour toutes vos idées rando dans le Val d'Oise et l'actualité de la marche, pour connaître les clubs ou créer votre association de randonneurs, pour rejoindre les baliseurs du département, et découvrir les prochaines formations...

www.randovaldoise.com



RFN9500-1 - Le nom RandoFiche® est une marque déposée, nul ne peut l'utiliser sans l'autorisation de la Fédération française de la randonnée pédestre, © FFRandonnée 2023. Descriptif du sentier et coordonnées : PNR du Vexin français, 01 34 46 66 10, contact@pnr-vexin-francais.fr.

Rando Fiche®

SENTIERS DES PATRIMOINES

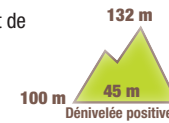
Sentier du patrimoine de Wy-Dit-Joli-Village

SITUATION

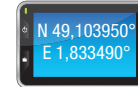
Wy-Dit-Joli-Village, à 19 km au nord-ouest de Cergy-Pontoise par les D 14 et D 169

PARKING

à l'intersection des rues Saint-Romain et de la Jacques-Augère



GPS Point de départ



1 H 30

3,6 KM

Wy-Dit-Joli-Village est bâti dans la plaine comprise entre les buttes d'Arthies et la vallée de l'Aubette de Meulan. Selon la légende, c'est Henri IV qui, de retour d'une partie de chasse, serait à l'origine de sa qualification de « joli village »... ce que personne ne saurait démentir aujourd'hui ! Avec ses écarts d'Enfer et Hazeville, Wy est l'un des villages les mieux préservés du Vexin français.



À DÉCOUVRIR EN CHEMIN

- lavoir et fontaine Saint-Romain • musée de l'Outil • ancienne gare • église Notre-Dame • ancien moulin



Wy-Dit-Joli-Village



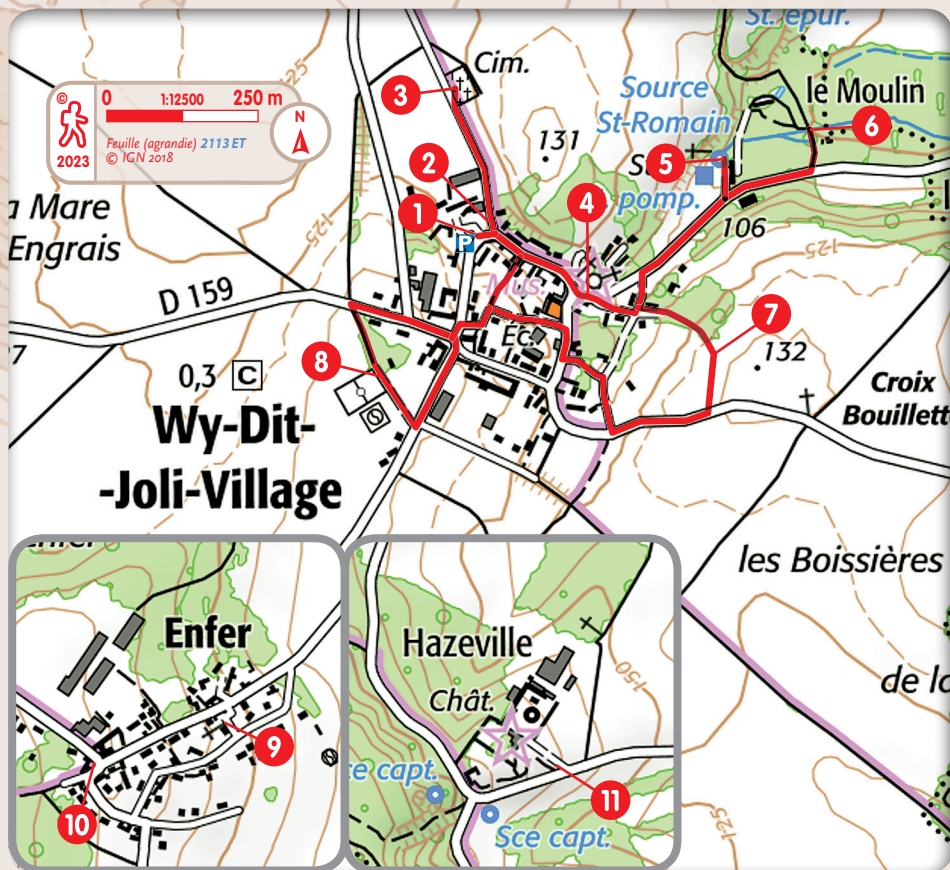
Statue de saint Romain

© S. Perera - Alizari Images

© PNR Vexin français

FFRandonnée
les chemins, une richesse partagée
www.ffrandonnee.fr

Parc naturel régional du Vexin français



Du parking, se diriger vers le panneau sur l'**archéologie** 1 rue de la Jacques-Augère. Revenir et laisser le parking derrière soi pour voir la plaque sur **les cafés aujourd'hui disparus** 2 sur la gauche, à l'arrêt de bus. Remonter la rue de la Confrérie jusqu'au cimetière pour voir le panneau sur **les croix** 3. Revenir vers le centre-bourg. À l'intersection, prendre à gauche jusqu'à l'**église Notre-Dame** 4. Laisser l'église sur la gauche, continuer tout droit et prendre dans le virage un peu sur la droite, la Sente-à-Manon. Au croisement, prendre à gauche, puis la D 159 à droite. Traverser (⚠ > **prudence**) et longer le bord de la route jusqu'au **lavoir et la fontaine Saint-Romain** 5 à gauche. Revenir sur la route et la prendre à gauche sur environ 100 mètres, puis prendre le premier chemin à gauche jusqu'aux ruines de l'**ancien moulin** 6. Revenir à la route et la prendre à droite en direction de Wy-Dit-Joli-Village sur 200 mètres. Emprunter la première sente à gauche. Au croisement, monter à gauche jusqu'à la **table de lecture des paysages** 7. Poursuivre jusqu'à la route et prendre à droite vers le village. Prendre à droite la rue Au-Coq puis à gauche la rue du Puits-de-la-Ville. À l'intersection, prendre à droite la rue de la Mairie, puis, juste avant celle-ci, la première à gauche (rue Rollin). Suivre la sente sur la gauche pour gagner le carrefour. Suivre à droite la D 159 (direction Arthies) sur environ 100 mètres. À la sortie du village, emprunter le premier chemin à gauche (chemin du Clos-Mercier) jusqu'à l'**ancienne gare** 8. Passer le stade puis s'engager à gauche dans la rue Sébastien-Lenoir. Traverser le carrefour et aller tout droit. Suivre la première sente (rue Rollin) à droite puis à gauche. Continuer tout droit puis, arrivé rue Saint-Romain, tourner à gauche pour regagner le parking de la place Augère.

Trois autres panneaux sont installés dans des écarts du village, hors parcours, évoquant le **cimetière protestant** 9 et **les commerces d'antan** 10 du hameau d'Enfer (à 2,8 km au sud-ouest du centre-bourg) et le **château d'Hazeville** 11 (à 3,6 km au sud-ouest du centre-bourg).

INCONTOURNABLE

LE MUSÉE DE L'OUTIL, COLLECTION CLAUDE ET FRANÇOISE PIGEARD

À cœur du Vexin français, ce musée et ses florissants jardins baignent dans une atmosphère bucolique. Claude Pigeard installe sa forge dans la ferme familiale datant du XVIII^e siècle. Tous les outils sont encore en place : pinces, enclumes, masses, étaupes, étaux. Il y travaille alors le fer et collectionne œuvres de ferronnerie, outillage agricole et ustensiles du quotidien. Des créations personnelles (coq de clocher, bouquet de Saint-Éloi, Passion du Christ, enseigne de cordier...) se mêlent aux nombreux outils des vigneron, tonneliers, sabotiers, cordonniers, boulangers et crémiers d'antan. L'aménagement du bâtiment attenant à la forge a permis la découverte d'un balnéaire gallo-romain remontant au II^e siècle de notre

ère. La visite permet de comprendre les secrets de construction et de fonctionnement de ces thermes antiques, du foyer (*praefurnium*) aux bains chauds (*caldarium*), tièdes (*tepidarium*) et froids (*frigidarium*). Dessiné par Claude Pigeard, le jardin se déploie autour de l'ancien presbytère, face à l'église, sur deux niveaux reliés par un escalier de pierre. Des carrés engazonnés ponctués de buis taillés en topiaires occupent la partie basse alors qu'en partie haute se trouvent un jardin bouquetier, un jardin de subsistance et huit carrés consacrés aux plantes simples et médicinales... sans compter les 125 variétés de rosiers présentes. Le site est géré par le Conseil départemental du Val-d'Oise : www.valdoise.fr/musee-de-loutil



Jardin du musée de l'Outil

BALISAGE
aucun

DIFFICULTÉS !
aucune

À DÉCOUVRIR DANS LA RÉGION

- Guiry-en-Vexin : musée archéologique du Val-d'Oise
- Marines : maison des arts et métiers de la Vigne
- Sagy : musée de la Moisson • Théméricourt : maison du Parc et musée du Vexin français



- Office de tourisme Vexin Centre, 1 rue de la Croix des Vignes, 95640 Marines, 01 30 39 68 84 www.ot-vexincentre.com
- Parc naturel régional du Vexin français, Maison du Parc, 95450 Théméricourt, 01 34 48 66 00, contact@pnr-vexin-francais.fr www.pnr-vexin-francais.fr



FFRandonnée Val-d'Oise,
www.randovaldoise.com