

DESTINATION

# Vexin français



TOURISME ET LOISIRS EN VEXIN FRANÇAIS

[destination-vexin-francais.fr](http://destination-vexin-francais.fr)



© Cyril Badet



**MARCHER**  
TOUS. TOUJOURS. PARTOUT !

**FFRandonnée**  
*les chemins, une richesse partagée*  
Val-d'Oise

Pour toutes vos idées rando dans le Val d'Oise et l'actualité de la marche, pour connaître les clubs ou créer votre association de randonneurs, pour rejoindre les baliseurs du département, et découvrir les prochaines formations...

[www.randovaldoise.com](http://www.randovaldoise.com)



RFN3-16- Le nom RandoFiche® est une marque déposée, nul ne peut l'utiliser sans l'autorisation de la Fédération française de la randonnée pédestre, © FFRandonnée 2023. Descriptif du sentier et coordonnées : PNR du Vexin français, 01 34 46 66 10, contact@pnr-vexin-francais.fr.

**Rando Fiche®**

SENTIERS DES PATRIMOINES


## Sentier du patrimoine de Vienne-en-Arthies

### SITUATION

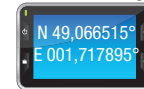
Vienne-en-Arthies, à 11 km au nord de Mantes-la-Jolie par les D 983 et D 913

### PARKING

de la mairie, route de la Mairie



GPS Point de départ



1 H 45

4,8 KM

La commune de Vienne-en-Arthies est située au coeur de la vallée du Roy, à la confluence de plusieurs rus dévalant les buttes boisées alentour. Elle arbore, dans chacun de ses hameaux, un patrimoine hydraulique exceptionnel. De lavoirs en moulins, profitez d'une agréable balade au fil de l'eau.




### À DÉCOUVRIR EN CHEMIN

- lavoirs des Millonets, de Vienne et de Chaudry • moulins • chapelle Saint-Joseph • rus du Roy

© PNR Vexin français



Au bord du ru de Vienne / Ru dévalant les buttes boisées

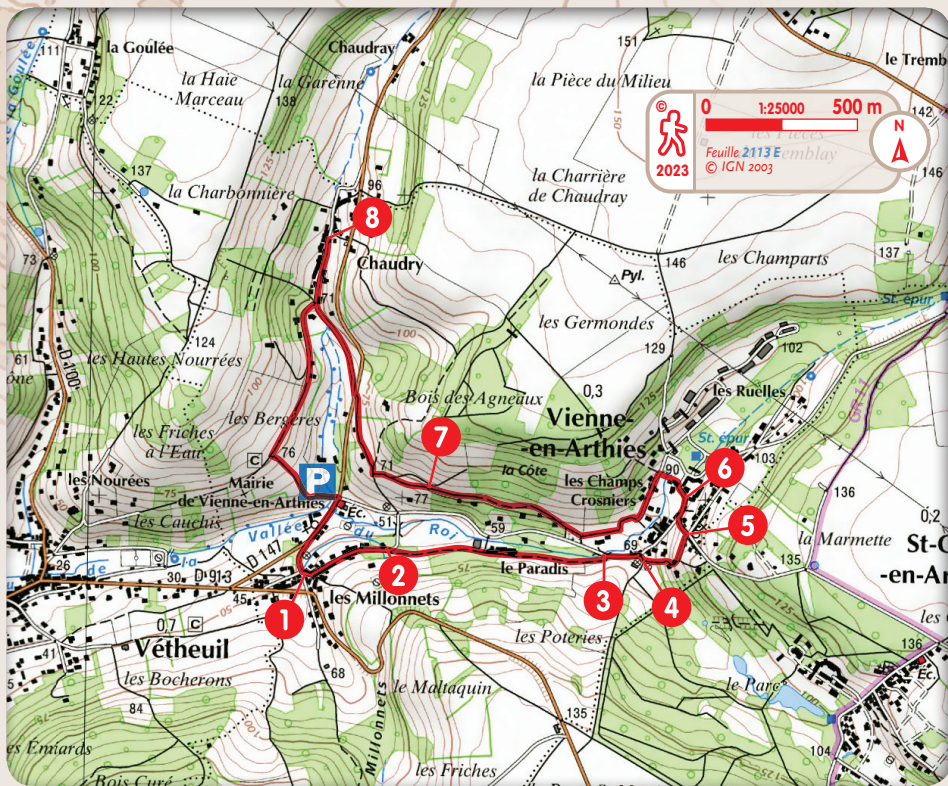


© PNR Vexin français

**FFRandonnée**  
*les chemins, une richesse partagée*  
[www.ffrandonnee.fr](http://www.ffrandonnee.fr)

Parc naturel régional du Vexin français





© PNR Vexin français



La vallée du Roy

Du parking de la mairie, suivre la direction de Vêtheuil. S'engager dans la première rue à gauche en montant, la rue du Sergent-Lewis. Passer devant le **lavoir des Millonets** 1, puis tourner à gauche, place Coquoin, dans la rue des Moulins. Après le **moulin de Pierre** 2, suivre le chemin qui part sur la droite et monte dans un bois. Au bout, voir la plaque sur les **rus de Vienne** 3.

Emprunter la route à droite et, 100 m plus loin, tourner à droite dans le chemin de Mantes. Tout de suite à gauche, monter la sente Vernicolle, où est posée la plaque relative aux **moulins et usines de Vienne** 4. En haut de la côte, continuer sur la gauche sur la partie goudronnée. Arriver sur la route ; en face, se trouve la **chapelle Saint-Joseph** 5. Virer à gauche. Descendre, tourner à droite, passer devant le **lavoir de Vienne** 6. À la fourche, bifurquer à gauche, route de Villeneuve. Environ 100 m plus loin, s'engager à gauche dans le chemin des Champs-Crosniers. Au bout, sur la droite, continuer sur la sente des Prémors, chemin qui passe au-dessus du cimetière. Traverser un ruisseau. À la sortie du bois, une **table de lecture** 7 explique les paysages (panorama).

Plus loin, au croisement avec une voie goudronnée, prendre à droite. Continuer ensuite sur la gauche en laissant le chemin qui monte à droite. En bas, traverser la route de Villers pour prendre la direction de Chaudray. Atteindre le **lavoir de Chaudry** 8. Revenir sur ses pas et quitter la route pour emprunter à flanc de coteaux le chemin des Vignes, puis descendre dans le premier chemin à gauche et rejoindre le parking.

**BALISAGE**  
aucun

**DIFFICULTÉS !**  
aucune

**À DÉCOUVRIR DANS LA RÉGION**

- Chaussy : domaine de Villarceaux • Giverny : maison et jardins Claude Monet, musée des impressionnistes • La Roche-Guyon : château, potager • Vêtheuil : bords de Seine • de Vêtheuil à Bennecourt : réserve naturelle nationale des Coteaux de la Seine



- Parc naturel régional du Vexin français, Maison du Parc, 95450 Théméricourt, 01 34 48 66 00, [contact@pnr-vexin-francais.fr](mailto:contact@pnr-vexin-francais.fr), [www.pnr-vexin-francais.fr](http://www.pnr-vexin-francais.fr)
- Point d'informations touristiques La Gabelle, rue du Général-Leclerc, 95780 La Roche-Guyon, ouvert les week-ends d'avril à octobre



**FFR Randonnée Val-d'Oise**, [www.randovaldoise.com](http://www.randovaldoise.com)



Moulin de Pierre

© PNR Vexin français

**INCONTOURNABLE**

**VIENNE-EN-ARTHIES, OÙ LE PATRIMOINE HYDRAULIQUE EST FAIT « ROY »**

La commune de Vienne-en-Arthies fut créée à la Révolution par regroupement des hameaux de Vienne, de Chaudry et des Millonets jusqu'alors rattachés à Vêtheuil. De nombreux rus descendant des buttes boisées de l'ancienne forêt royale d'Arthies y convergent pour former les rus du Roy. Cette vallée du Roy était en effet située sur la route qu'empruntait Henri IV pour rejoindre sa favorite Gabrielle d'Estrées à La Roche-Guyon. Vienne-en-Arthies est un village tourné vers

l'eau. De nombreux métiers aujourd'hui disparus s'y sont développés : fabriques de compas, d'épingles, de tire-bouchons, de peignes ou de sabots se succédaient au fil de l'eau et selon les époques. À l'écart des grands axes de circulation, le village a conservé son caractère rural, son habitat typiquement vexinois et son charme d'antan. Les moulins et lavoirs de Vienne n'auront plus de secret pour vous !



Lavoir de Chaudry  
© PNR Vexin français