

DESTINATION

# Vexin français



TOURISME ET LOISIRS EN VEXIN FRANÇAIS

[destination-vexin-francais.fr](http://destination-vexin-francais.fr)



© Cyril Badet



**MARCHER**  
TOUS, TOUJOURS, PARTOUT !

**FFRandonnée**  
*les chemins, une richesse partagée*  
Val-d'Oise

Pour toutes vos idées rando dans le Val d'Oise et l'actualité de la marche, pour connaître les clubs ou créer votre association de randonneurs, pour rejoindre les baliseurs du département, et découvrir les prochaines formations...

[www.randovaldoise.com](http://www.randovaldoise.com)

RFM11-4 - Le nom RandoFiche® est une marque déposée, nul ne peut l'utiliser sans l'autorisation de la Fédération française de la randonnée pédestre, FF Randonnée 2023. Descriptif du sentier : Comité départemental de randonnée pédestre. Coordination : FFR du Vexin français, 01 34 46 66 10, contact@pnr-vexin-francais.fr.

**Rando Fiche®**

SENTIERS DES PATRIMOINES

## Sentier du patrimoine de Vétheuil

### SITUATION

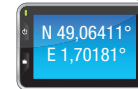
Vétheuil, à 11 km au nord-ouest de Mantes-la-Jolie par la D 147 et la D 913

### PARKING

de l'école, place Jean-Moulin



GPS Point de départ



1 H 30

4 KM

Dans une boucle de la Seine bordée de falaises blanches, Vétheuil est un village pittoresque rendu célèbre par les compositions de Monet qui y résida de 1879 à 1881. Son église massive, à la façade de style Renaissance, domine des maisons vigneronnes, étagées au pied d'un coteau.




### À DÉCOUVRIR EN CHEMIN

- bords de Seine • coteaux de la Seine • église Notre-Dame • tombe de Camille Doncieux • peintres impressionnistes

© P. Lhomel



Chemin des peintres

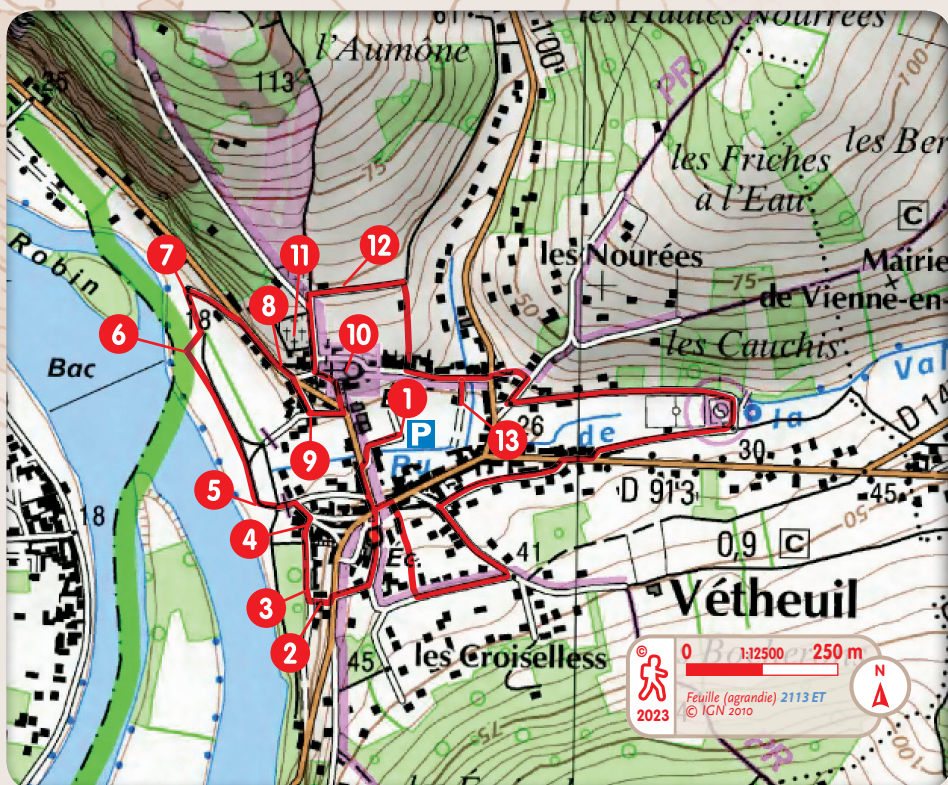


Église de Vétheuil

© P. Lhomel

**FFRandonnée**  
*les chemins, une richesse partagée*  
[www.ffrandonnee.fr](http://www.ffrandonnee.fr)

Parc naturel régional du Vexin français



Sur le mur de l'école, se trouve un panneau dédié aux peintres **Jean Paul Riopelle et Joan Mitchell** **1**. En sortant du parking, prendre à gauche la rue de l'église. Prendre l'escalier à gauche de la mairie et emprunter la rue de la Croix-Blanche, puis à droite la ruelle du Moulin. Traverser la route de Mantes et prendre en face le chemin descendant. Sur la gauche se trouve un **ancien moulin** **2**. En bas du chemin, prendre à droite la rue des Fraîches-Femmes où se trouvait la **maison des frères Marguerite** **3**. Continuer tout droit jusqu'à l'**ancienne école de jeunes filles** **4**, puis tourner deux fois à gauche pour atteindre les bords de Seine où de nombreux films comme *The Impressionist* **5** ont été tournés.

Longer la Seine vers la droite jusqu'au **bac** **6** assurant la traversée vers Lavacourt. Continuer sur le chemin qui remonte, prendre un peu à gauche jusqu'à la **maison ayant appartenu au Docteur André Soubiran** **7**. Faire demi-tour et se diriger en montant vers l'avenue Claude-Monet. Prendre à droite, puis emprunter la première rue à gauche jusqu'à la **maison ayant appartenu à Abel Lauvray** **8**. Revenir sur l'avenue Claude-Monet et la traverser pour descendre la sente en face. Prendre à gauche la rue de Seine jusqu'à la **maison du dramaturge Yves Navarre** **9**.

Au bout de la rue, prendre à gauche et emprunter l'escalier monumental qui mène à l'**église Notre-Dame** **10**. Aller vers la gauche, traverser la place devant l'église, puis monter la rue du Cimetière. Entrer dans le cimetière et aller dans l'angle gauche jusqu'à la **tombe de Camille Doncieux** **11**, première épouse de Claude Monet. En sortant, prendre à gauche, puis, 100 m plus loin, à droite le chemin des Champs-Mondeaux. À la **table de lecture du paysage** **12**, continuer tout droit. Prendre le premier chemin (étroit) à droite. À l'intersection suivante, prendre à gauche. Au bout, tourner à gauche dans la rue du Moutier et continuer jusqu'à l'impasse du **Lavoir** **13**.

Reprendre à droite la rue du Moutier. Au bout de la rue, prendre en face une ruelle sous un porche. Prendre à droite puis à gauche la rue du Moulin-Neuf. Contourner le terrain de tennis sur la droite. À la route, prendre à droite, puis tout de suite à gauche le chemin des Clos. Au bout, tourner à gauche, puis prendre à droite le chemin des Croiselles. Face au n°14, prendre à droite la sente Colette. À la route, tourner à gauche, puis à droite pour rejoindre le parking.

## INCONTOURNABLE

### VÉTHEUIL, VILLAGE DES COTEAUX DE SEINE

Ce n'est pas par hasard si de nombreux artistes se sont établis à Vétheuil. Le village jouit d'une situation géographique exceptionnelle dans un écrin naturel de toute beauté : méandre de la Seine, falaises crayeuses de la réserve naturelle nationale des Coteaux de la Seine, vallons charmants traversés par les rus du Roy, coteaux boisés et massif forestier du Chesnay offrent à ce village aux maisons vigneronnes un cadre remarquable quelle que soit la saison. Ainsi, la grande grève enherbée des bords de Seine pro-

longeant la promenade des tilleuls a-t-elle été immortalisée par Claude Monet dont le tableau *La Seine à Vétheuil* est l'un des chefs-d'œuvre de l'Impressionnisme. Durant son séjour, il peignit plus d'une centaine de toiles. La maison qu'il habita est située à la sortie du village, sur la route allant à La Roche Guyon. Pour bénéficier d'un magnifique point de vue sur le bourg ancien dominé par l'église Notre-Dame, n'hésitez pas à emprunter le week-end en saison le bac piétonnier qui traverse la Seine, reliant Vétheuil à Lavacourt.



Berges de la Seine

**BALISAGE**  
aucun

**DIFFICULTÉS !**  
aucune

#### À DÉCOUVRIR DANS LA RÉGION

- Chaussy : domaine de Villarceaux • Giverny : Maison et Jardins Claude Monet, musée des Impressionnistes
- La Roche-Guyon : château, potager • Mantes-la-Jolie : collégiale • de Vétheuil à Bennecourt : réserve naturelle nationale des Coteaux de la Seine



- Parc naturel régional du Vexin français, Maison du Parc, 95450 Théméricourt, 01 34 48 66 00, [contact@pnr-vexin-francais.fr](mailto:contact@pnr-vexin-francais.fr), [www.pnr-vexin-francais.fr](http://www.pnr-vexin-francais.fr)

- Point d'informations touristique La Gabelle, rue du Général-Leclerc, 95780 La Roche-Guyon, ouvert les week-ends d'avril à octobre



**FFRandonnée Val-d'Oise,**  
[www.randovaldoise.com](http://www.randovaldoise.com)