

DESTINATION

Vexin français




TOURISME ET LOISIRS EN VEXIN FRANÇAIS

destination-vexin-francais.fr



© Cyril Badet



FFRandonnée
les chemins, une richesse partagée
Val-d'Oise

Pour toutes vos idées rando dans le Val d'Oise et l'actualité de la marche, pour connaître les clubs ou créer votre association de randonneurs, pour rejoindre les baliseurs du département, et découvrir les prochaines formations...

www.randovaldoise.com



RFN13-14 - Le nom RandoFiche® est une marque déposée, nul ne peut l'utiliser sans l'autorisation de la Fédération française de la randonnée pédestre, FF Randonnée 2023. Descriptif du sentier : Comité départemental de la randonnée pédestre. Coordination : PNR du Vexin français, 01 34 46 66 10, contact@pnr-vexin-francais.fr.

Rando Fiche®

SENTIERS DES PATRIMOINES

Sentier du patrimoine de Valmondois

SITUATION


Valmondois, à 12 km au nord de Pontoise par la D 4

PARKING

place Honoré-Daumier, près de la mairie



GPS Point de départ



1 H 45

5,1 KM

Nichée dans la verdoyante vallée du Sausseron qui constitue son berceau, la commune de Valmondois a longtemps vécu au rythme de l'eau, puis du chemin de fer. Elle fut le bien agréable refuge d'hommes illustres... au pays des moulins !



À DÉCOUVRIR EN CHEMIN

• moulins du Sausseron • lavoir du Carrouge • château d'Orgivaux • évocations de Maurice de Vlaminck, Honoré Daumier, Louis-Nicolas Bescherelle, Georges Huisman

© PNR Vexin français



Caricatures de Daumier

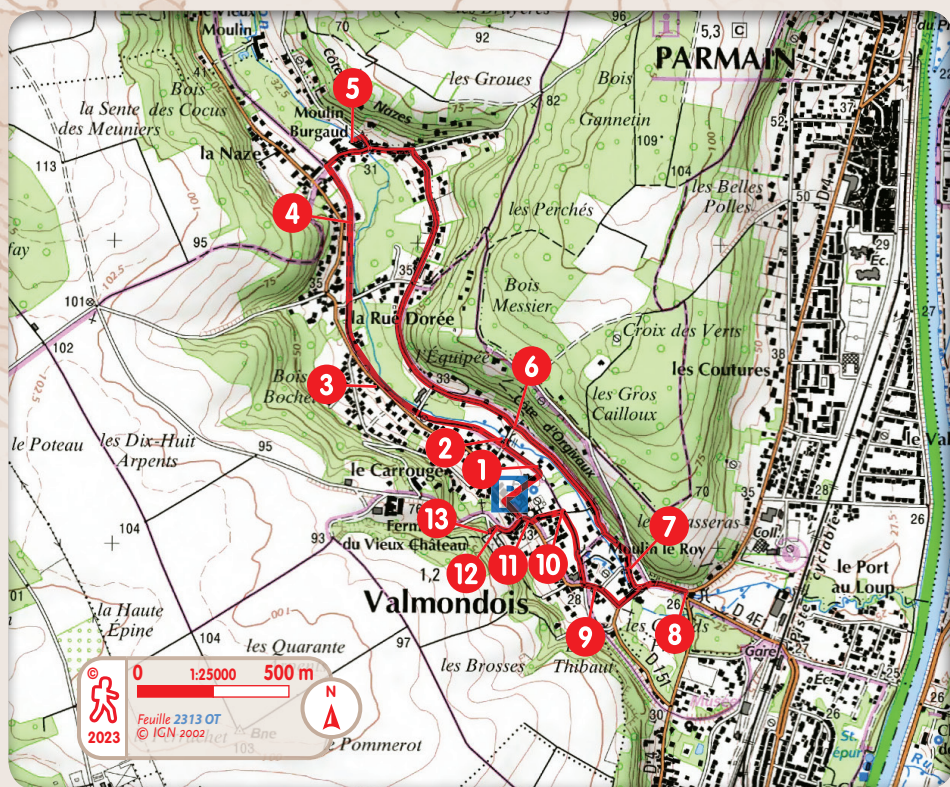


Lavoir du Carrouge

© PNR Vexin français

FFRandonnée
les chemins, une richesse partagée
www.ffrandonnee.fr

Parc naturel régional du Vexin français



Descendre les escaliers au bout du parking, longer le terrain de basket puis continuer tout droit. Au bout, tourner à gauche et gagner la **Villa Daumier 1**. Dos à la villa, partir à droite par le chemin Bescherelle. Après 150 m, voir sur la droite le **lavoir du Carrouge 2**. Revenir sur vos pas et reprendre à droite la promenade qui emprunte le tracé d'une ancienne ligne de chemin de fer. À la rue du Pont-Pollet, rejoindre à gauche la Grande rue et la remonter à droite jusqu'à la maison de **Catherine Langeais et Pierre Sabbagh 3** au n° 135. Reprendre dès que possible le chemin, traverser la rue Dorée et poursuivre jusqu'à l'**atelier de Vlamincq 4**.

Poursuivre jusqu'à la fin de l'allée Maurice-de-Vlamincq, tourner à droite et suivre la direction « maison de la Meunerie ». Passer le Sausseron et, tout de suite à gauche, par le chemin du Moulin-Morel, gagner l'entrée du parking du **moulin de la Naze 5**. Revenir sur ses pas et monter à gauche par la rue de Parmain jusqu'à atteindre, 150 m plus loin, à droite, l'allée des Vallées ; la suivre jusqu'à la **maison Bescherelle 6**. Poursuivre tout droit par la rue d'Orgivaux jusqu'au **moulin Leroy 7**. Continuer à gauche, puis passer sous le double pont en pierres. Atteindre la grille du **château d'Orgivaux 8**.

Faire demi-tour et repasser sous le ponceau. Franchir le Sausseron et prendre à droite vers le village pour arriver à la **rue Georges-Huisman 9**. Continuer sur 50 m et emprunter à droite la promenade de l'ancienne voie de chemin de fer (chemin de la Corderie) ; atteindre le **moulin sous l'Église 10**. Face au moulin, remonter l'allée et arriver à l'**église Saint-Quentin 11**, dont la plaque est située à droite du portail. De là, par la rue de la Croix-Boissière, monter vers le cimetière.

Une plaque en référence au film **Pieds nus sur les limaces 12** est fixée sur le mur d'enceinte. Entrer dans le cimetière par la petite porte métallique verte après avoir gravi quelques marches devant le monument aux morts. Monter ensuite jusqu'à la **table de lecture 13**. Redescendre vers l'église, suivre à gauche la rue principale. Passer la mairie et le bureau de poste et rejoindre le parking, à droite.

INCONTOURNABLE

VALMONDOIS OU L'ART DE CONJUGUER NATURE, CULTURE ET PATRIMOINE

Dotée d'un important patrimoine hydraulique, Valmondois compte cinq moulins sur le cours du Sausseron. D'amont en aval se succèdent les moulins de la Naze, sous l'Église, Leroy, de la Glacière et celui des Prés. Cette densité de moulins s'explique par la pente du cours d'eau, qui, entre sa source et la confluence avec l'Oise (soit 22 km), est plus importante à Valmondois qu'en amont. Les vieux quartiers de La Naze, de la Rue Dorée, du Carrouge et d'Orgivaux sont aujourd'hui réunis, mais chacun a conservé son caractère. L'ancienne ligne de chemin de fer qui traversait Valmondois fait place aujourd'hui à une promenade propice à la randonnée

ou au cyclotourisme. Village résidentiel, Valmondois accueille d'illustres personnalités dont le grammairien Louis-Nicolas Bescherelle, le peintre Maurice de Vlamincq, le caricaturiste Honoré Daumier et Georges Huisman, créateur du Festival de Cannes.

Au moulin de la Naze



© PNR Vexin français



Pont sur le Sausseron, à Valmondois

BALISAGE
aucun

DIFFICULTÉS !
aucune

À DÉCOUVRIR DANS LA RÉGION

- Auvers-sur-Oise : sites impressionnistes, sur les pas de Van Gogh, musée de l'Absinthe
- Butry-sur-Oise : musée des Tramways à vapeur
- L'Isle-Adam : ville royale • Pontoise : ville d'art et d'histoire



- Office de tourisme d'Auvers-sur-Oise, parc Van Gogh, 95430 Auvers-sur-Oise, 01 30 36 71 81, www.tourisme-auverssuraise.fr
- Parc naturel régional du Vexin français, Maison du Parc, 95450 Théméricourt, 01 34 48 66 00, contact@pnr-vexin-francais.fr, www.pnr-vexin-francais.fr



FFRandonnée Val-d'Oise,
www.randovaldoise.com