

DESTINATION

Vexin français




TOURISME ET LOISIRS EN VEXIN FRANÇAIS

destination-vexin-francais.fr >



© Cyril Badet



MARCHER
TOUS, TOUJOURS, PARTOUT !

FFRandonnée
les chemins, une richesse partagée
Val-d'Oise

Pour toutes vos idées rando dans le Val d'Oise et l'actualité de la marche, pour connaître les clubs ou créer votre association de randonneurs, pour rejoindre les baliseurs du département, et découvrir les prochaines formations...

www.randovaldoise.com



RFM19-4 - Le nom RandoFiche® est une marque déposée, nul ne peut l'utiliser sans l'autorisation de la Fédération française de la randonnée pédestre, © FFRandonnée 2023. Descriptif du sentier : Comité départemental de la randonnée pédestre. Coordination : FFR du Vexin français, 01 34 46 66 10, contact@pnr-vexin-francais.fr.


Rando Fiche®

SENTIERS DES PATRIMOINES

Sentier du patrimoine d'Omerville

SITUATION

Omerville, à 28 km à l'ouest de Cergy-Pontoise par les D 14 et D 86 ; à 26 km au nord de Mantes-la-Jolie par les D 983 et D 86



GPS Point de départ



1 H 30

3,5 KM

PARKING

de la mairie-école, place Saint-Martin

Occupant une position remarquable en bordure de plateau, Omerville domine les grands espaces agricoles de la vallée de l'Aubette. En partie fortifié au Moyen Âge, le village a conservé ses ruelles anciennes aux tracés circulaires.



À DÉCOUVRIR EN CHEMIN

- croix pattée • panorama sur le village et la vallée de l'Aubette • église Saint-Martin • manoir de Mornay-Villorceaux • patrimoine hydraulique

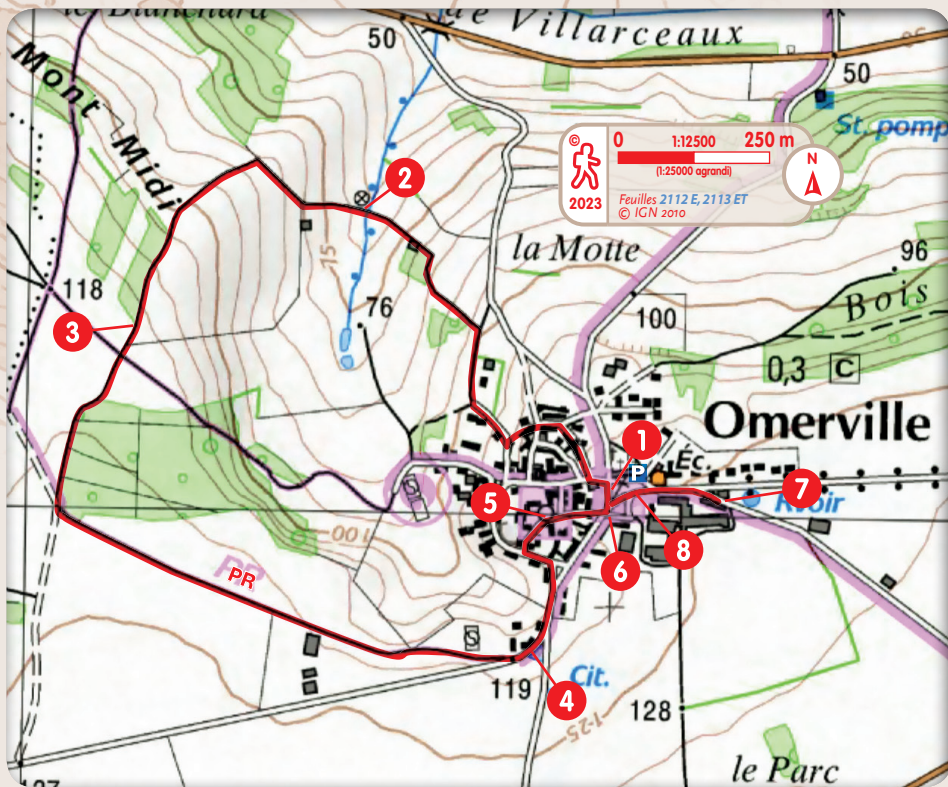


Vue générale d'Omerville

© S. Perera-Alizari Images

FFRandonnée
les chemins, une richesse partagée
www.ffrandonnee.fr

Parc naturel régional du Vexin français



Avant de partir, ne pas manquer d'observer la **Croix-Fromage** ① sur la place Saint-Martin entre des tilleuls. Quitter la place par la rue du Four-à-Banc et suivre immédiatement à droite la rue Bizet. Passer sous le porche, suivre à gauche la rue du Général-Leclerc, puis prendre en face le chemin herbeux jusqu'à un virage en épingle à cheveux.

Descendre à droite la route d'abord goudronnée puis empierrée. Tourner à gauche 10 m avant un poteau électrique et descendre le chemin entre deux champs ; franchir le ruisseau pour arriver à la cheminée d'équilibre où se situe la plaque sur le **réseau hydraulique** ②. Monter, puis longer par la gauche la lisière d'un bois pour arriver à la **table de lecture du paysage** ③. Passer un chemin agricole, puis longer par la droite un autre bois à la fin duquel il convient de tourner franchement à gauche pour traverser le coteau par un chemin plat jusqu'au **pédiluve** ④.

Entrer dans le village, passer à gauche du monument aux morts, suivre à gauche la rue des Fontaines, puis à droite la rue du Presbytère jusqu'à l'**église Saint-Martin** ⑤. Quitter le parvis en se dirigeant vers le centre du village par la rue de l'Église au bout de laquelle se trouve la plaque du **manoir de Mornay-Villardeaux** ⑥. Traverser la place pour arriver au manoir et continuer à gauche par la rue de l'École jusqu'au **réservoir communal** ⑦. Retourner à la place Saint-Martin où se trouve la **plaque cinéma** ⑧ et le parking.

INCONTURNABLE

OMERVILLE, AU TEMPS DU MOYEN ÂGE

Les traces de l'époque médiévale sont encore nombreuses à Omerville. Le village est organisé selon un plan circulaire autour de l'église Saint-Martin et du Manoir de Mornay-Villardeaux, construit à l'emplacement de l'ancien château des Seigneurs des Essarts. Sur un coteau faisant face au village se trouve la Ferme de la Louvière. Cette ferme fortifiée isolée est une ancienne commanderie fondée par les moines Hospitaliers de Saint-Jean-de-Jérusalem vers 1212 et transformée en ferme modèle en 1793. Cette vaste exploitation est composée de plusieurs bâtiments, implantés en quadrilatère fermé, tournés vers la cour centrale intérieure. Les murs mitoyens sont aveugles sur l'extérieur et donnent à l'ensemble un aspect fortifié. Le logis est impressionnant avec ses trois niveaux construits en moellons enduits, ses nombreuses

ouvertures régulières et son toit à quatre pentes en ardoises. Les dépendances réunissaient près de la demeure et de la chapelle (détruite en 1793) granges, écuries, étables, bergeries, charreteries et pigeonnier. Seules des caves voûtées sur croisées d'ogives témoignent de la construction primitive du XIII^e siècle. Il subsiste aussi les vestiges d'une tour d'angle du XVI^e siècle, inscrite au titre des monuments historiques en 1926. C'est du hameau de Louvière que proviendrait la croix installée aujourd'hui sur la place du village. Cette croix patinée datée du XII^e siècle, placée au centre d'un disque de pierre, a été élevée sur un haut fût de 2,50 m, probablement taillé dans un menhir. Elle est familièrement baptisée « croix-fromage » car la place du village accueillait jadis les marchés où étaient vendus de grands fromages ronds produits à la ferme du manoir.



Croix pattée

BALISAGE
aucun

DIFFICULTÉS !
aucune

À DÉCOUVRIR DANS LA RÉGION

- Ambleville : jardins et château
- Chaussy : domaine de Villardeaux
- Guiry-en-Vexin : musée archéologique du Val-d'Oise
- La Roche-Guyon : château, potager, réserve naturelle nationale des coteaux de la Seine
- Théméricourt : Maison du Parc, musée du Vexin français
- Wy-dit-joli-village : musée de l'outil



- Point d'information touristique (saisonnier), La Gabelle, rue du Gal-Leclerc, 95780 La Roche-Guyon, 09 77 59 47 22, www.vexinvaldeseine.fr
- Parc naturel régional du Vexin français, Maison du Parc, 95450 Théméricourt, 01 34 48 66 00, contact@pnr-vexin-francais.fr, www.pnr-vexin-francais.fr



FFRandonnée Val-d'Oise,
www.randovaldoise.com