

DESTINATION

Vexin français



TOURISME ET LOISIRS EN VEXIN FRANÇAIS

destination-vexin-francais.fr



© Cyril Badet



MARCHER
TOUS, TOUJOURS, PARTOUT !

FFRandonnée
les chemins, une richesse partagée
Val-d'Oise

Pour toutes vos idées rando dans le Val d'Oise et l'actualité de la marche, pour connaître les clubs ou créer votre association de randonneurs, pour rejoindre les baliseurs du département, et découvrir les prochaines formations...

www.randovaldoise.com



RFN21-4 - Le nom RandoFiche® est une marque déposée, nul ne peut l'utiliser sans l'autorisation de la Fédération française de la randonnée pédestre, © FFRandonnée 2023. Descriptif du sentier : Comité départemental de la randonnée pédestre. Coordination : PNR du Vexin français, 01 34 46 66 10, contact@pnr-vexin-francais.fr.

Rando Fiche®

SENTIERS DES PATRIMOINES


Sentier du patrimoine de Labbeville

SITUATION

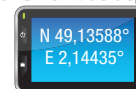
Labbeville, à 16 km au nord de Pontoise par les D 927, D 79 et D 64

PARKING

de l'école



GPS Point de départ



1 H
3,3 KM

Le village de Labbeville est situé à la confluence de trois vallées formées par le ru de Frouville, le ru d'Hédouville et le Sausseron. Les habitations se sont tout d'abord déployées autour de l'église, du château et de trois grandes fermes (Maigniel, Leroy et Lavallette), puis vers les hameaux du Mesnil, de Chantepie, de la Bauve, de Brécourt, du Petit Biard et du Grand Biard.



À DÉCOUVRIR EN CHEMIN

- église Saint-Martin • ferme Maigniel • lavoirs • croix Bastard • croix à Baptiste • Notre-Dame de la Délivrance

© PNR Vexin français



Croix Bastard

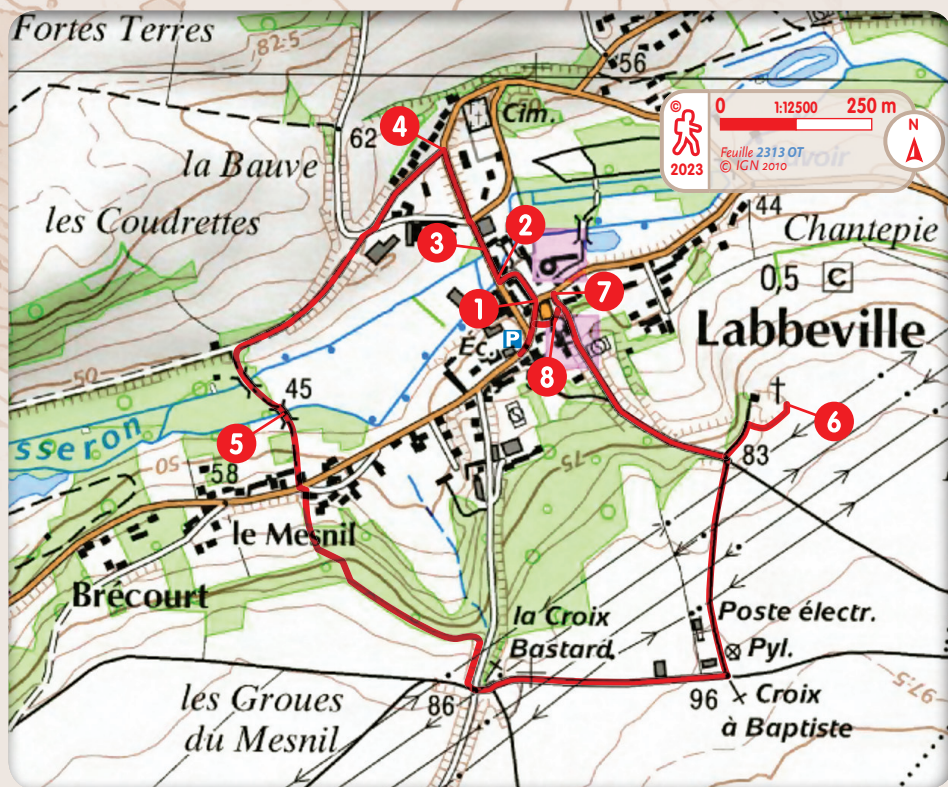


Vue sur Labbeville

© PNR Vexin français

FFRandonnée
les chemins, une richesse partagée
www.ffrandonnee.fr

Parc naturel régional du Vexin français



Sortir du parking par la gauche et se diriger par la Grande Rue jusqu'à la mairie. En face, se trouve la plaque évoquant les **commerces d'antan** 1. Descendre la rue du Moulin jusqu'au lavoir et à la **ferme Maigniel** 2. Suivre la rue de l'ancienne Gare en longeant le muret, passer devant l'**usine Dubrulle** 3. Continuer tout droit et monter jusqu'à l'**ancienne gare** 4.

Emprunter à gauche la rue Neuve. Continuer tout droit et emprunter le chemin de Ramponne sur 350 m. Descendre le premier chemin à gauche jusqu'au **lavoir** 5. Continuer sur le chemin en longeant un mur. Traverser avec précaution la D 64. Emprunter en face un escalier, longer un grillage, puis suivre un sentier forestier. Au sortir du bois, suivre à droite sur 100 m la lisière d'un champ. Déboucher sur le chemin et traverser le carrefour avec précaution.

Passer la croix Bastard et continuer tout droit par la route jusqu'à la croix à Baptiste. Tourner à gauche, longer le poste de la SICAÉVS, suivre le chemin de terre et passer sous les lignes HT. Au début de la descente, prendre à droite, puis longer un champ à droite en montant (le long d'une barrière) pour arriver à la statue de la Vierge où se situe la **table de lecture du paysage** 6. Revenir sur ses pas en prenant à gauche puis à droite. Descendre à droite pour arriver en face du **château** 7.

Regagner le point de départ en revenant en arrière d'une quinzaine de mètres et en longeant l'**église** 8.

INCONTOURNABLE LABBEVILLE, DANS LA VALLÉE DU SAUSSERON

Le Sausseron prend sa source sur les contreforts des Buttes de Rosne au hameau d'Heurcourt à Berville sous le nom de « ruisseau de la Soissonne ». Il ne prend le nom de Sausseron qu'au hameau de Margicourt (commune d'Arronville), à la sortie du marais du Rabuais. Après un parcours de 22 km où se succèdent en enfilade les villages (Berville, Arronville, Vallangoujard, Labbeville, Nesles-la-Vallée), le Sausseron rejoint l'Oise à Valmondois. La rivière connaît un débit relativement constant et les fluctuations saisonnières sont peu marquées. De nombreux aménagements hydrauliques sont réalisés. Au début du XIX^e siècle, on dénombrait 23 moulins sur le cours du Sausseron. Celui de Labbeville était

considéré comme le plus performant de la vallée avec sa roue à aubes de grand diamètre activée par une chute d'eau de 3 mètres. La production de farine fut remplacée au début du XX^e siècle par une fonderie et un atelier d'usinage avant que les bâtiments ne soient reconvertis en maison d'habitation à la fin des années 1950. Outre les lavoirs de la sente de l'abreuvoir et de la ferme Maigniel situés sur le parcours, un autre lavoir est encore en bon état de conservation sur la commune au hameau du Petit Biard, à proximité du pont de l'Union.

Les croix Bastard et à Baptiste que l'on peut observer sur le parcours sont des croix que des carriers édifièrent à la fin de l'exploitation de leur carrière.



Lavoir sur le Sausseron

BALISAGE
aucun

DIFFICULTÉS !
aucune

À DÉCOUVRIR DANS LA RÉGION

- Auvers-sur-Oise : sites impressionnistes, musée de l'Absinthe • Butry-sur-Oise : musée des tramways à vapeur et des chemins de fer secondaires français
- Nesles-la-Vallée : sentier du patrimoine • Valmondois : sentier du patrimoine • moulin de la Naze • foyer Daumier



- Office de tourisme d'Auvers-sur-Oise, parc Van Gogh, 95430 Auvers-sur-Oise, 01 30 36 71 81, www.tourisme-auverssuraise.fr
- Parc naturel régional du Vexin français, Maison du Parc, 95450 Théméricourt, 01 34 48 66 00, contact@pnr-vexin-francais.fr, www.pnr-vexin-francais.fr



FFRandonnée Val-d'Oise,
www.randovaldoise.com