

DESTINATION

# Vexin français



TOURISME ET LOISIRS EN VEXIN FRANÇAIS

[destination-vexin-francais.fr](http://destination-vexin-francais.fr)



© Cyril Badet



**MARCHER**  
TOUS. TOUJOURS. PARTOUT !

**FFRandonnée**  
*les chemins, une richesse partagée*  
Val-d'Oise

Pour toutes vos idées rando dans le Val d'Oise et l'actualité de la marche, pour connaître les clubs ou créer votre association de randonneurs, pour rejoindre les baliseurs du département, et découvrir les prochaines formations...

[www.randovaldoise.com](http://www.randovaldoise.com)



FFN3-4 - Le nom RandoFiche® est une marque déposée, nul ne peut l'utiliser sans l'autorisation de la Fédération française de la randonnée pédestre, © FFRandonnée 2023. Descriptif du sentier et coordonnées : PNR du Vexin français, 01 34 46 66 10, contact@pnr-vexin-francais.fr.

**Rando Fiche®**

SENTIERS DES PATRIMOINES


## Sentier du patrimoine de Haute-Isle

### SITUATION

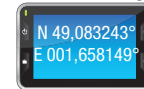
Haute-Isle, à 15 km au nord-ouest de Mantes-la-Jolie par les D 903, D 147 et D 913

### PARKING

de la mairie



GPS Point de départ



45 MIN

3,2 KM

Le village de Haute-Isle s'étale sur près de quatre kilomètres le long du fleuve, flanqué des falaises abruptes et crayeuses de la réserve naturelle nationale des coteaux de la Seine.



### À DÉCOUVRIR EN CHEMIN

• pinacle crayeux du Colombier • lavoir • habitations et église troglodytiques • réserve naturelle nationale des coteaux de la Seine • fontaine-abreuvoir



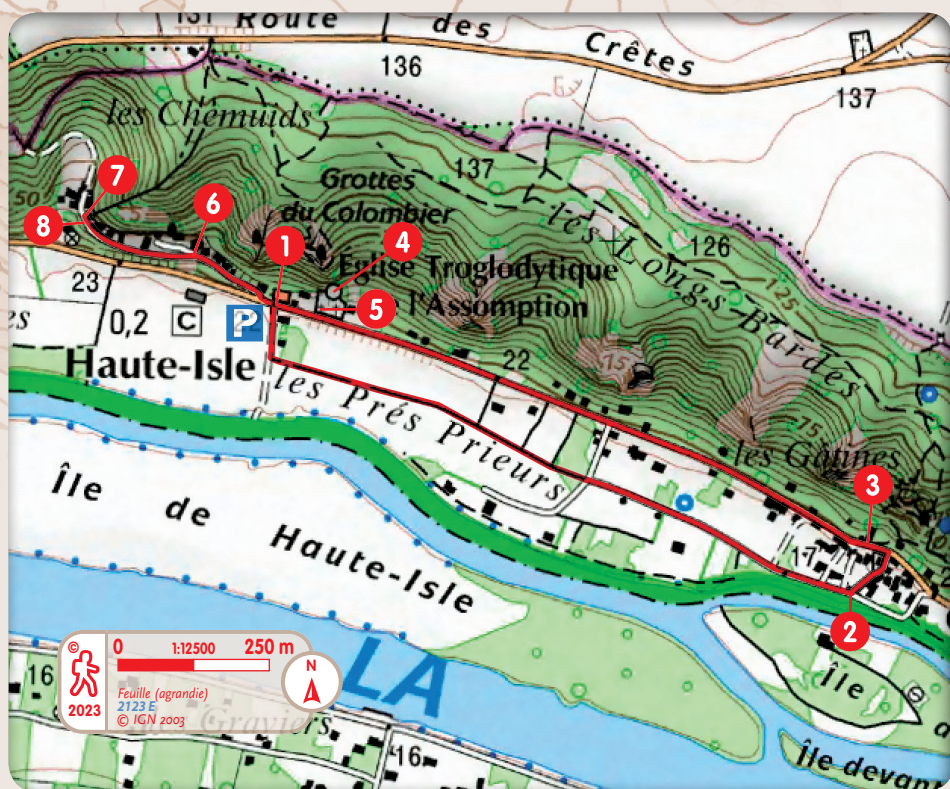
La Seine et ses coteaux calcaires

© PNR Vexin français

**FFRandonnée**  
*les chemins, une richesse partagée*  
[www.ffrandonnee.fr](http://www.ffrandonnee.fr)

Parc naturel régional du Vexin français





Au parking, admirer le Colombier (piton calcaire) et la vue sur le **village troglodytique 1**.

Emprunter le chemin qui part en face de la mairie en direction de la Seine. Prendre le premier chemin à gauche jusqu'au **lavoir 2**.

S'engager à gauche dans le chemin de l'Ormeteau qui mène à la D 913 (route de la Vallée). La traverser prudemment et la prendre sur la gauche. Passer devant le **Maison des artistes 3**, puis continuer tout droit en direction de La Roche-Guyon.



Pinacle crayeux

Un kilomètre plus loin, passer devant l'**église troglodytique 4** ; entrer dans le cimetière pour découvrir à gauche le **mémorial du Docteur-Gaudichard 5**.

Repasser devant la mairie et prendre la route à droite (chemin du Village). Passer devant le **domaine de Boileau 6** et continuer jusqu'à la **fontaine-abreuvoir 7**.

Faire demi-tour, découvrir à droite l'**habitat ancien 8** et redescendre jusqu'au parking de la mairie.

## INCONTOURNABLE HAUTE-ISLE, LA TROGLODYTE VEILLANT LA SEINE



L'église troglodytique

GR® 2 ou la route des crêtes, elle possède également un patrimoine exceptionnel dont les fameuses « bôves », sortes de grottes et abris creusés dans la roche tendre. Le site est habité par des populations sédentaires des bords de Seine dès la Préhistoire. Les habitations troglodytiques implantées à flanc de coteau se multiplièrent au Moyen Âge, s'étirant en amphithéâtre au-dessus de la Seine. L'église Notre-Dame de l'Assomption,

Si la commune de Haute-Isle doit en partie sa renommée à ses étonnants panoramas que l'on découvre depuis le sentier

construite au XVII<sup>e</sup> siècle, est l'une des rares églises entièrement troglodytiques de France.

**BALISAGE**  
aucun

**DIFFICULTÉS !**  
aucune

### À DÉCOUVRIR DANS LA RÉGION

• Chaussy : domaine de Villarceaux • Giverny : Maison et Jardins Claude Monet, musée des impressionnistes  
• La Roche-Guyon : château, potager • Vétheuil : bords de Seine • De Vétheuil à Bennecourt : réserve naturelle nationale des coteaux de la Seine



• Parc naturel régional du Vexin français, Maison du Parc, 95450 Théméricourt, 01 34 48 66 00, contact@pnr-vexin-francais.fr  
[www.pnr-vexin-francais.fr](http://www.pnr-vexin-francais.fr)

• Point d'informations touristiques La Gabelle, rue du Général-Leclerc, 95780 La Roche-Guyon, ouvert les week-ends d'avril à octobre

FFRandonnée Val-d'Oise,  
[www.randovaldoise.com](http://www.randovaldoise.com)



Bords de Seine