

DESTINATION

Vexin français




TOURISME ET LOISIRS EN VEXIN FRANÇAIS

destination-vexin-francais.fr >



© Cyril Badet



MARCHER
TOUS, TOUJOURS, PARTOUT !

FFRandonnée
les chemins, une richesse partagée
Val-d'Oise

Pour toutes vos idées rando dans le Val d'Oise et l'actualité de la marche, pour connaître les clubs ou créer votre association de randonneurs, pour rejoindre les baliseurs du département, et découvrir les prochaines formations...

www.randovaldoise.com



FFNO-1 - Le nom RandoFiche® est une marque déposée, nul ne peut l'utiliser sans l'autorisation de la Fédération française de la randonnée pédestre, © FFRandonnée 2023. Descriptif du sentier et coordonnées : PNR du Vexin français, 01 34 46 66 10, contact@pnr-vexin-francais.fr.

Rando Fiche®

SENTIERS DES PATRIMOINES

Sentier du patrimoine de Gouzangrez

SITUATION

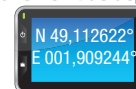
Gouzangrez, à 15 km au nord-ouest de Cergy par la D 14 et la D 66

PARKING

de l'église, rue du Vieux-Château



GPS Point de départ



1 H

3,2 KM

Situé sur l'antique chaussée Jules-César, Gouzangrez est un village représentatif de la tradition agricole du Vexin français. Ses maisons en pierres lui confèrent un charme particulier, à découvrir pas à pas.



À DÉCOUVRIR EN CHEMIN

- prieuré Sainte-Geneviève • église Notre-Dame de l'Assomption • lavoir gallo-romain
- fermes typiques du Vexin français



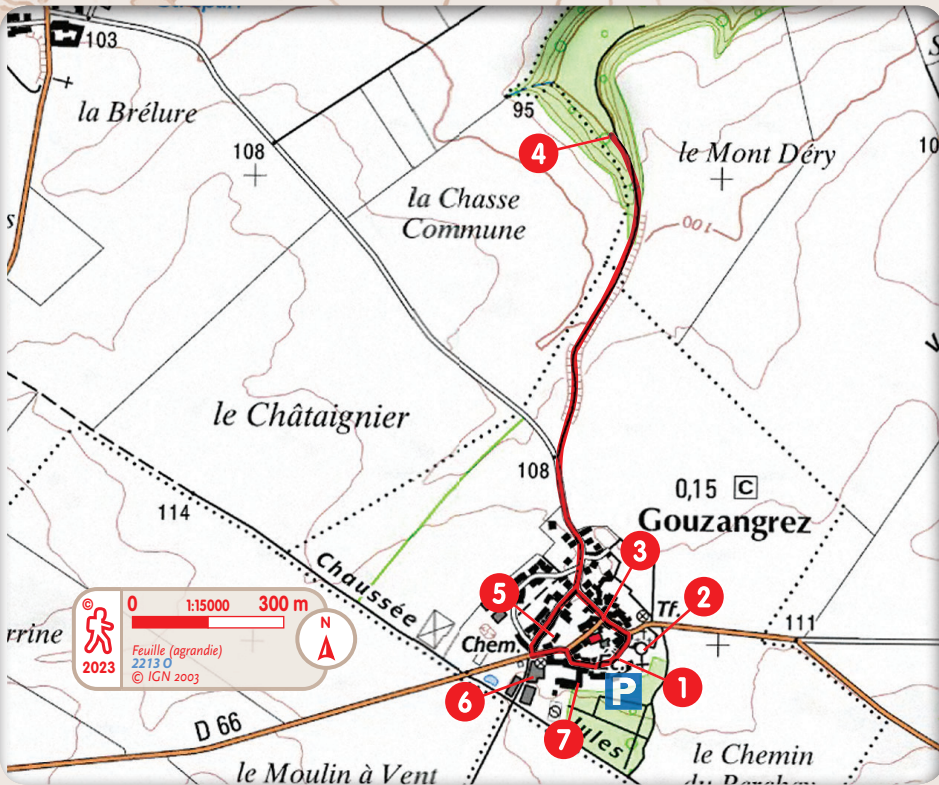
Ferme de la Distillerie / Chaussée Jules-César

© E. Delacour

© S. Perera-Alizari Images

FFRandonnée
les chemins, une richesse partagée
www.ffrandonnee.fr

Parc naturel régional du Vexin français



BALISAGE
aucun

DIFFICULTÉS !
aucune

À DÉCOUVRIR DANS LA RÉGION

- Commeny : maison du Pain
- Gouzangrez : ferme de la Distillerie
- Guiry-en-Vexin : musée archéologique du Val-d'Oise
- Théméricourt : Maison du Parc
- musée du Vexin français
- ferme brasserie du Vexin
- Wy-Dit-Joli-Village : musée de l'outil



• Parc naturel régional du Vexin français, Maison du Parc, 95450 Théméricourt, 01 34 48 66 00, contact@pnr-vexin-francais.fr, www.pnr-vexin-francais.fr



FFR Randonnée Val-d'Oise,
www.randovaldoise.com



Église Notre-Dame de l'Assomption

Du parking de la rue du Vieux-Château, face au **prieuré Sainte-Geneviève 1**, se diriger vers l'**église Notre-Dame de l'Assomption 2**. Prendre à gauche la D 66 sur une centaine de mètres. Voir les anciens **cafés du village 3** derrière l'arrêt de bus, à l'angle de la route de Commeny et de la Grande Rue.

Continuer avec prudence par la route de Commeny et, après la sortie du village, prendre à droite le petit chemin herbeux. À la première fourche, prendre le chemin de gauche et à la seconde, celui de droite. Continuer ce chemin en sous-bois jusqu'au **lavoir de Gouline 4**.

Faire demi-tour et revenir par le même chemin jusqu'à la route ; la prendre sur la gauche, ignorer à droite la route de la Tour et prendre celle d'après, la route du Grand-Hôtel. Découvrir la **ferme du Clos du Saule 5** et la **ferme de la Distillerie 6**.

Passer entre les deux fermes en prenant la Grande Rue (D 66). Prendre à droite la rue du Vieux-Château, passer la **ferme Minoret 7** et retrouver le point de départ.



© PNR Vexin français

INCONTURNABLE

GOUZANGREZ, SUR L'ANTIQUE CHAUSSÉE JULES-CÉSAR

Seulement commune du Vexin français située sur la chaussée Jules-César, cette voie romaine reliant *Lutece* (Paris) à *Rotomagus* (Rouen) depuis plus de 2000 ans, Gouzangrez s'étend sur 77 hectares au coeur du plateau vexinois et reste emblématique de la tradition agricole du Vexin français. De part et d'autre du village s'égrènent, saison après saison, champs de colza, de blé ou d'orge ondulant sous les vents d'ouest. La betterave sucrière essaime, de ses monticules couleur terre, les champs après la récolte. Autre preuve de l'importance de l'agriculture dans le patrimoine et les paysages vexinois : la chemi-

née de brique de la ferme de la Distillerie qui embrasse, du haut de ses 26 mètres, la campagne alentour et veille sur le charme authentique des vieilles demeures du village.

Sur la chaussée Jules-César



© PNR Vexin français