

DESTINATION

Vexin français



TOURISME ET LOISIRS EN VEXIN FRANÇAIS

destination-vexin-francais.fr



© Cyril Badet



FFRandonnée
les chemins, une richesse partagée
Val-d'Oise

Pour toutes vos idées rando dans le Val d'Oise et l'actualité de la marche, pour connaître les clubs ou créer votre association de randonneurs, pour rejoindre les baliseurs du département, et découvrir les prochaines formations...

www.randovaldoise.com

RFN9501-1 - Le nom RandoFiche® est une marque déposée, nul ne peut l'utiliser sans l'autorisation de la Fédération française de la randonnée pédestre, © FFRandonnée 2023. Descriptif du sentier et coordonnées : FNR du Vexin français, 01 34 46 66 10, contact@fnr-vexin-francais.fr.

Rando Fiche®

SENTIERS DES PATRIMOINES


Sentier du patrimoine de Champagne-sur-Oise

SITUATION

Champagne-sur-Oise, à 16 km au nord de Pontoise par la D 4

PARKING

de la gare SNCF



GPS Point de départ



2 H 20

7 KM

Champagne-sur-Oise tire son nom du latin *campania* signifiant plaine fertile. Son implantation en rive droite de l'Oise, ses coteaux orientés au sud et son accessibilité en train en font une commune attractive de plus de 5 000 habitants qui a su conserver son caractère rural et des trésors d'architecture.



À DÉCOUVRIR EN CHEMIN

- fontaine obélisque • parc de l'ancien château • lavoirs • anciennes carrières • manoir de Vaux • maison de Claude Viseux • église Notre-Dame de l'Assomption • bords de l'Oise

© Caroline Ledoux



Vue sur Champagne-sur-Oise

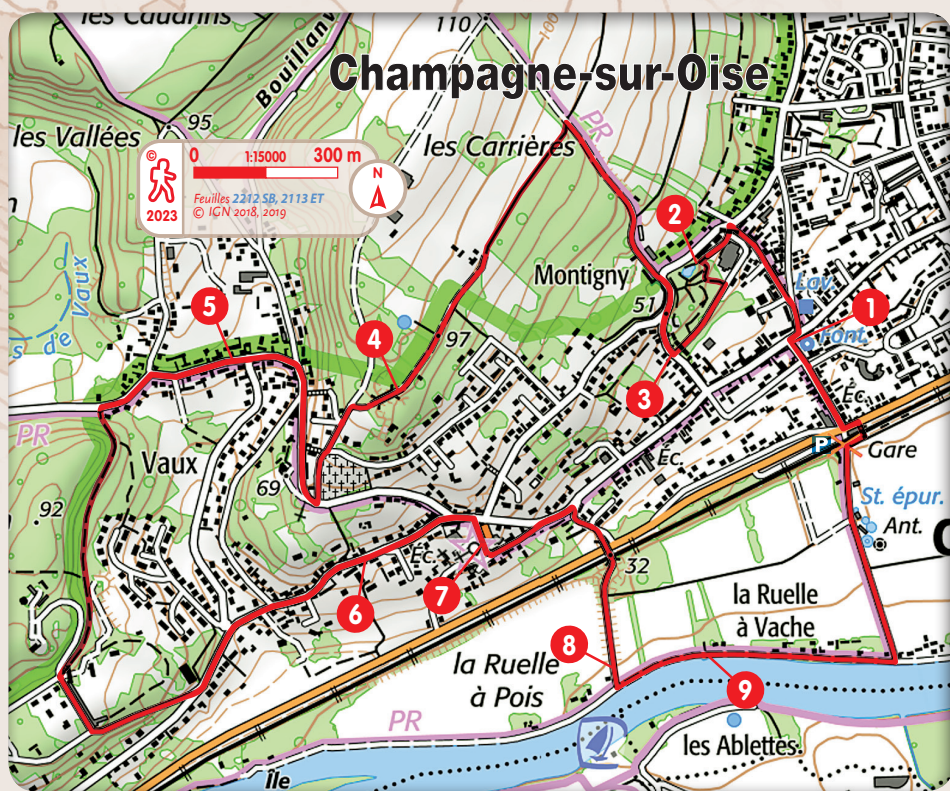


Fontaine obélisque


© Mairie de Champagne-sur-Oise

FFRandonnée
les chemins, une richesse partagée
www.ffrandonnee.fr

Parc naturel régional du Vexin français



De la gare, remonter l'avenue du Général-Leclerc jusqu'à la **fontaine 1** située à l'angle de la rue des Martyrs. Traverser pour emprunter la rue de Chambly. Passer à côté du lavoir et prendre à l'embranchement à gauche, rue Engenest. Au bout de la rue, entrer à gauche dans le parc municipal. Longer les bâtiments pour arriver à l'étang afin d'y découvrir le panneau sur l'**ancien château et son potager avec ses platanes 2**. Descendre par les petits chemins dans le parc municipal pour rejoindre la route. Sortir à droite et voir le **lavoir 3**. Remonter la rue de Welwyn, continuer toujours tout droit. Laisser l'entrée du parc municipal sur la droite et prendre tout droit le chemin de la Cavée sur environ 350 m. À mi-pente, emprunter le premier chemin à gauche (chemin des Carrières) et continuer tout droit jusqu'au panneau sur les **anciennes carrières 4**. Continuer jusqu'au croisement avec la rue du Moulin-à-Vent. Descendre à gauche, passer le cimetière, puis suivre la rue Patrx sur la droite. Après le virage à gauche, continuer jusqu'au n° 21 de la rue de Jouy où se trouve le **manoir de Vaux 5**.

Continuer tout droit. Laisser sur la droite la rue du Beau Regard. Continuer et, après la dernière maison, emprunter le chemin à gauche (chemin de Montrognon). À la fourche, prendre à droite. Continuer tout droit jusqu'à la rue. Prendre ensuite à gauche le chemin des Roches. Continuer tout droit dans la rue de Pontoise et encore tout droit dans la rue d'Aire jusqu'à la **maison natale de Claude Viseux 6**. Continuer tout droit et prendre à droite place du Général-de-Gaulle. Passer devant la mairie et aller jusqu'à la porte d'entrée de l'**église Notre-Dame de l'Assomption 7**. Revenir vers la mairie, prendre à droite, puis à gauche. Passer en surplomb de la villa et descendre à droite la rue de l'Oise. Passer au-dessus de la rue Pasteur et de la voie ferrée et poursuivre jusqu'à la table de **lecture des paysages 8**. Continuer jusqu'à la rivière. Emprunter le chemin à gauche jusqu'au panneau sur les **bords de l'Oise 9**. Longer l'Oise, puis prendre la première route sur la gauche. Emprunter le passage à niveau ( > **prudence**) pour retrouver le point de départ.

INCONTURNABLE CHAMPAGNE, UN LIEU DE VILLÉGIATURE AU BORD DE L'OISE

Héritée de la Renaissance italienne, la villégiature vient du mot *villeggiare*, signifiant « aller à la campagne ». Cette pratique a marqué le territoire francilien du XVI^e siècle avec ses « maisons des champs » ou ses « relais de chasse », au XX^e siècle avec ses « résidences secondaires ». D'abord pratique culturelle des élites parisiennes et versaillaises venant respirer le bon air, consommer des produits frais et se divertir, la villégiature s'est élargie socialement et géographiquement avec la Révolution, l'industrialisation et le développement des transports (voies royales, chemins de fer puis automobiles). À Champagne-sur-Oise, ce phénomène s'amplifie dès le XIX^e siècle avec l'arrivée du chemin de fer. L'ouverture de la gare en 1879 s'accompagne d'une croissance démo-

graphique marquée. L'organisation urbanistique, la vie sociale et économique du village s'en trouvent modifiées. La ville se développe le long de l'Oise et sur les coteaux qui la dominent en rive droite. De nombreuses habitations ont été bâties avec les pierres calcaires provenant des trois grandes carrières souterraines alors exploitées dans la commune. Les villas Brictonne, Espérance, Henriette, Antoinette... mettent en évidence des styles architecturaux variés. L'Oise est un élément majeur dans le décor champenois. Aisément navigable, cette rivière, née en Belgique, se jette dans la Seine à Conflans-Sainte-Honorine après un parcours de 300 km ponctué d'îles. Celle de Champagne, entièrement boisée, s'étend sur environ 520 m de long pour une largeur de 55 m.



L'annulaire de Claude Viseux

BALISAGE
aucun

DIFFICULTÉS !
aucune

À DÉCOUVRIR DANS LA RÉGION

- Auvers-sur-Oise : auberge Ravoux, château d'Auvers, maison du Dr Gachet, musée de l'Absinthe, musée Daubigny
- L'Isle-Adam : « la ville-parc », musée Louis-Senleçq
- Pontoise : ville d'art et d'histoire, musées Tavet-Delacour et Pissarro
- Valmondois : moulin de la Naze, villa Daumier



- Office de tourisme L'Isle-Adam Vallée de l'Oise et des Trois Forêts, 18 avenue des Écuries de Conti, 95290 L'Isle-Adam, 01 34 69 41 99, <https://tourisme-isleadam.fr>
- Parc naturel régional du Vexin français, Maison du Parc, 95450 Théméricourt, 01 34 48 66 00, contact@pnr-vexin-francais.fr, www.pnr-vexin-francais.fr



FFRandonnée Val-d'Oise,
www.randovaldoise.com